


Jungfrau Region 

Info Guide

Summer & Winter

Lauterbrunnental
Lauterbrunnen Valley

LAUTERBRUNNEN 

STAUBBACHFALL

STECHELBERG 

TRÜMMELBACHFALLE

ISENFLUH 

SULWALD

Kirche Lauterbrunnen
Kirche vom Jahr 1488

Lauterbrunnen Church
Church dating from 1488

Erläuterungen
Explanations



Ausrüstung
Equipment



Distanz
Distance



Dauer
Duration



Siehe Ortsplan
See Village Map



Schwierigkeit
Difficulty



Family Tipp
Family Tipp



Sommer
Summer



Winter
Winter



Aufstieg / Abstieg
Ascent / descent

Willkommen Welcome

Lauterbrunnen	4
Isenfluh & Sulwald	10
Stechelberg	12

Gut zu Wissen Good to Know

Anreise <i>How to Get Here</i>	16
Parkieren <i>Parking</i>	18
Kurtaxen & Gästekarte <i>Visitor's Tax & Guestcard</i>	19
Reisepässe <i>Travel Passes</i>	19
Wichtige Kontakte <i>Important Contacts</i>	21
Revisionen <i>Maintenance Schedule</i>	21
Tal der Wasserfälle <i>Valley of Waterfalls</i>	22

Sommer Erlebnisse Summer Activities

72 Wasserfälle <i>72 Waterfalls</i>	28
Wanderungen <i>Hikes</i>	30
Mountain Bike	34
Ausflüge <i>Excursions</i>	36
Abenteuer <i>Adventure</i>	38
Mit der Familie <i>With the Family</i>	40
Regenwetter Aktivitäten <i>Rainy Weather Activities</i>	42
Digitale Erlebnisse <i>Digital Experiences</i>	44

Winter Erlebnisse Winter Activities

Skigebiete <i>Ski areas</i>	48
Aktivitäten <i>Activities</i>	52
Schlitteln <i>Sledding</i>	54
Winter- und Schneeschuhwandern <i>Winter and Snowshoe hiking</i>	56
Events	54
Gastronomie <i>Gastronomy</i>	56
Unterkünfte <i>Accommodations</i>	58

Willkommen

Welcome

Willkommen im Tal der 72 Wasserfälle! Wandern Sie auf den Spuren von J. R. R. Tolkien und Johann Wolfgang von Goethe, die neben vielen anderen, in unserem Tal Inspiration für ihre Arbeit gefunden haben. In diesem Info-Guide finden Sie Informationen zu Aktivitäten, Abenteuern, Restaurants, Hotels und vielem mehr. Wenn Sie Fragen haben oder sich beraten lassen möchten, freuen wir uns auf Ihren Besuch im Tourismusbüro. Sie finden uns an der Hauptstrasse, 50 Meter vom Bahnhof.

Welcome to the Valley of 72 Waterfalls! Walk in the footsteps of J. R. R. Tolkien and Johann Wolfgang von Goethe who, amongst many, have found inspiration for their work in our valley. Explore this Info Guide to find information on activities, adventures, restaurants, hotels and much more. If you have questions or need some guidance, come visit us at the Lauterbrunnen Tourism Office. You can find us on the main street, approximately 50 meters from the train station.



Höhe m ü. M. *Meters above sea level*
800



Fläche *Area*
12,3km²



Einwohner *Population*
804



Gästebetten *Guestbeds*
1320



Sprache *Language*
Schweizerdeutsch *Swiss German*



Lauterbrunnen
800 mü. M

Lauterbrunnen
800 m above sea level

Kontakt *Contact*






Lauterbrunnen Tourismus

Tourismusbüro *Tourist Office*
Stutzli 460, 3822 Lauterbrunnen
+41 33 856 85 68
info@lauterbrunnen.swiss
lauterbrunnen.swiss
Resort Director: Thomas Durrer


Stechelberg Tourismus

+41 33 855 10 32
info@stechelberg.ch
stechelberg.ch

Social Media

-  mylauterbrunnen
-  Lauterbrunnen-Switzerland
-  Stechelberg
-  Lauterbrunnen
-  Stechelberg

Links

 lauterbrunnen.swiss,
isenfluh.ch, stechelberg.ch,
schilthorn.ch, jungfrau.ch

Reiseführer der Jungfrau Region
Travel Guide for the Jungfrau Region



Öffnungszeiten
Opening hours




Geschichte

- 1240** Erste schriftliche Erwähnung als «in claro fonte», bedeutet «bei der klaren Quelle»
- 14. Jhr.** Hauptkolonie der Lötscherniederlassungen im Oberland
- 1487** Erster Kirchenbau ohne Erlaubnis von Pfarrei
- 1528** Lauterbrunnen wird eine eigene Kirchgemeinde
- 1669** Grosse Pest im Berner Oberland
- 18. Jhr.** Einführung Strumpfweberei durch Joseph Brunner
- 18. Jhr.** Erste Touristen und Bergsteiger kommen nach Lauterbrunnen
- 1830** Bau der neuen Kirche
- 1877** Erschliessung der Trümmelbachfälle
- 1890** Erschliessung durch Berner Oberlandbahn (BOB)
- 1901** Gründung des Verkehrsvereins Lauterbrunnen
- 1913** Bau des Tunnellifts Trümmelbachfälle
- 1928** Das Infernorennen wird ins Leben gerufen
- 1939** Bau Schwimmbad
- 1975** Luftseilbahn Isenfluh–Sulwald wird fertiggestellt
- 1983** Fertigstellung der Sportanlage Eyelti
- 1986** Bau der obersten Tunnel-Treppe mit Galerie und Ausgucks Stollen bei den Trümmelbachfällen
- 1987** Bau Seilbahn vom Sandweidli nach Isenfluh
- 1996** Kauf des Staubbachhubels durch die Gemeinde und Öffnung für Besucher
- 1998** Einweihung der Beleuchtung des Staubbachfalls
- 2001** Schliessung des Staubbachhubels wegen Steinschlaggefahr
- 2006** Eröffnung der neuen Staubbachgalerie
- 2008** Gründung des Hotelierevereines Mürren–Lauterbrunnen



History

- 1240** First written reference, in latin "in claro fonte"
- 14. cent.** Main colony of the Löttschen Parish
- 1487** First church built without permission of the parish
- 1528** Lauterbrunnen becomes an independent parish
- 1669** The plague hits the Bernese Oberland
- 18 cent.** Joseph Brunner opens a sock weaving factory in the valley
- 18 cent.** The first visitors and alpinists visit the valley
- 1830** The new church is built
- 1877** The Trümmelbachfalls were made accessible
- 1890** Access via the Berner Oberland railway was opened
- 1901** Establishment of Lauterbrunnen Tourism Association
- 1913** An elevator is installed at the Trümmelbach Falls
- 1928** The first Inferno Race takes place
- 1939** The outdoor swimming pool is opened
- 1975** A temporary cable car is built from Isenfluh to Sulwald due to a landslide closing the road access
- 1983** Tennis and minigolf are opened at the Eyelti Sport Centre
- 1986** Construction of the uppermost tunnel staircase with gallery and lookout tunnel at the Trümmelbach Falls
- 1987** A cable car is built from Sandweidli to Isenfluh
- 1996** Purchase of the "Staubbachhubel" by the municipality and opening to visitors
- 1998** Inauguration of the Staubbach Falls being illuminated at night
- 2001** Staubbach Falls closed due to rock fall
- 2006** Opening of the new Staubbach gallery
- 2008** Establishment of the Mürren-Lauterbrunnen Hoteliers Association



Alte Stechelbergstrasse

Old Stechelberg Road



- 1 Tourist-Information
- 2 Bank, Bankomat AT
- 3 Post Post office
- 4 Doktor Doctor
- 5 Polizei Police
- 6 Spielplatz Playground
- 7 Schwimmbad
Swimming pool
- 8 Gemeindeverwaltung
Council administration
- 9 Klöppelzentrum
Lace making center
- 10 Talmuseum
Valley museum
- 11 Sportanlage
Sommer: Tennis, Minigolf, Snack,
Fitnessraum / Gym
Winter: Langlauf / Cross-country ski
Fitnessraum / Gym
- 12 Kirche Church
- 13 Friedhof Cemetery
- 14 Tankstelle Gas station
- 15 Autogarage
- 16 Heliport
- 17 Trümmelbachfälle
- 18 Staubbachfälle

- 1 Hotel Steinbock
- 2 Hotel Silberhorn
- 3 Valley Hostel
- 4 Hotel Oberland
- 5 Hotel Crystal
- 6 Hotel Schützen
- 7 Hotel Jungfrau
- 8 Hotel Staubbach
- 9 Hotel Horner
- 10 Chalet Rosa
- 11 Chalet Rohr
- 12 Alpinebase
- 13 Schützenbach
- 14 Camping Jungfrau
- 15 Camping Breithorn
- 16 Camping Rütli

- 17 Airtime Café
 - 18 Base Café
 - 19 Anna's Chalet
 - 20 Flavours Café
 - 21 Food Point
 - 22 Hotel Stechelberg
 - 23 Alpenhof Bed & Breakfast
 - 24 Berghaus* Trachsellauen
 - 25 Berggasthaus* Tschingelhorn
 - 26 Berghotel* Obersteinberg
- * Mountain hut / Cabane de montagne






regg

LAUTERBRUNNEN

STAUBBACHFALL



 Gondelbahn Cable car
 Bahn Railway
 Grillstelle BBQ area

 Wengen
 Kleine Scheidegg
 Jungfrauoch >




-  **P** Parking
-  **Aussichtspunkt** View point
-  **Bus stop** (● = nur/only Winter)

Illustration & Plan: 1zigartig.ch 1.2015

Isenfluh & Sulwald

Willkommen in Isenfluh & Sulwald

Das kleine, ursprüngliche Bergdorf Isenfluh liegt an sagenhafter Lage oberhalb von Lauterbrunnen und bietet ein faszinierendes und bezauberndes Panorama auf die imposanten Bergriesen Eiger, Mönch und Jungfrau. Das Dorf liegt abseits der grossen Touristenpfade und bietet einen eigenen Charme.

Hier erwartet Sie unberührte Natur mit besonderen geologischen Verhältnissen und gelebte Schweizer Kultur.

Welcome to Isenfluh & Sulwald

The small charming mountain village of Isenfluh, nestled on a sunny platform above the valley of Lauterbrunnen, offers magnificent views of the Eiger, Mönch and Jungfrau mountains.

The village is off the beaten track and far from the hustle and bustle of the main tourist attractions. Here you can appreciate true Alpine nature, enchanting panoramic views and Swiss rural culture.



Höhe m ü. M. *Meters above sea level*
1081



Fläche *Area*
24 km²



Einwohner *Population*
69



Gästebetten *Guestbeds*
160



Sprache *Language*
Schweizerdeutsch *Swiss German*

Geschichte

- 1333** Wird Isenfluh in einem Kaufbrief Urkundlich erwähnt
- 1927** Verbauungsprojekt Sengiswald – Riseten
- 1936** Elektrifizierung des Dorfes: 3 öffentliche Strassenlampen
- 1948** Dürreschäden
- 1945** Überschwemmung Sagibach
- 1973** Gründung Genossenschaft Luftseilbahn Isenfluh-Sulwald
- 1978** Kredit von 1,26 Mio. für Bau der Guferwaldstrasse
- 1982** Gründung des Schlittelclub Isenfluh: Einziger Verein im Dorf
- 1983** Hangrutsch im Tripfi – Isenfluh 1 Monat abgeschnitten
- 1987** Hangrutsch im Ritt, Isenfluhstrasse muss gesperrt werden. Eine temporäre Seilbahn wird gebaut.
- 1992** Bau der neuen Strasse vom Sandweidli nach Isenfluh
- 1997** Einweihung des neuen Magazin Isenfluh (Bus, Wehrdienste, Zivilschutzraum, Wegmeistermagazin)
- 2005** Renovation der Luftseilbahn
- 2009** Einweihung des Themenweges Isenfluh – Sulwald (Natur, Sagen, Kraftorte)
- 2012** Sanierung der Isenfluhstrasse

History

- 1333** *Mentioned in a bill of sale*
- 1927** *Building project Sengiswald – Riseten*
- 1936** *The village is provided with electricity for 3 street lamps*
- 1948** *Drought damage*
- 1945** *Flooding of the Sagibach*
- 1973** *Establishment of the cable car cooperative*
- 1978** *A credit is given to build the Guferwald road*
- 1982** *Establishment of the tobogganing club, the only club in Isenfluh*
- 1983** *Landslide in Tripfi leaving Isenfluh cut off for one month*
- 1987** *Landslide in Ritt leaves the road to Isenfluh closed. A temporary cable car is installed from the valley*
- 1992** *A new road is built to Isenfluh*
- 1997** *Initiation of the new storage bunkers (bus, military services, defense bunker, trail work etc)*
- 2005** *Renovation of the cable car*
- 2009** *Inauguration of the “theme path” Isenfluh – Sulwald (Nature and Fables)*
- 2012** *Upgrade of the road to Isenfluh*

Stechelberg

Willkommen in Stechelberg

Stechelberg ist ein kleines Bergdorf im Lauterbrunnental, welches mit seiner Schönheit und der wilden Landschaft Besucher aus der ganzen Welt begeistert. Das Tal ist umgeben von atemberaubenden Berggipfeln, die zum Wandern und Entspannen einladen.

Welcome to Stechelberg

Stechelberg is a small alpine village in the Lauterbrunnen Valley. The wild beauty of the landscape astounds people from all over the world. The valley is surrounded by breathtaking mountain peaks, inviting guests to hike, explore or simply to take in the serenity of the almost untouched nature.

**UNESCO Weltnaturerbe
UNESCO World Heritage**



Höhe m ü. M. *Meters above sea level*
910



Fläche *Area*
50,9km²



Einwohner *Population*
199



Gästebetten *Guestbeds*
400



Sprache *Language*
Schweizerdeutsch *Swiss German*

Geschichte

Stechelberg wurde um 1750 besiedelt, in dieser Zeit taucht erstmals der Name Stechelberg in den Akten auf. Die Bezeichnung ist abzuleiten vom mittelhochdeutschen Adjektiv «stechel», das so viel heisst wie stechend oder jäh/steil. Steil und jäh sind nämlich die Felswände Mürrenfluh und Schwarzmönch, welche das Dorf von beiden Seiten einrahmen. Um 1868 wurde das Schulhaus Stechelberg erbaut. Im Jahre 1950 hat man die Postautolinie von Lauterbrunnen nach Stechelberg eröffnet und mit dem Bau der Schilthornbahn wurde Stechelberg 1965 an den Fremdenverkehr angeschlossen.

Im hinteren Teil von Stechelberg, in Trachsellauenen, war früher eine Erzverhüttungsanlage und es wurde Erz abgebaut. Heute gibt es dort ein riesiges Naturschutzgebiet. Die Bewohner von Stechelberg leben hauptsächlich von der Landwirtschaft und dem Tourismus.

History

The first settlers arrived in Stechelberg around 1750; this is also the year the name "Stechelberg" first appears in historical records. The name describes the sharp cliffs of the Mürrenfluh and Schwarzmönch which surround the village. In 1868, the Stechelberg school house was built. In 1950, the Post Bus route between Stechelberg and Lauterbrunnen began operation and with the construction of the Schilthorn cable car in 1965, the village of Stechelberg became easily accessible for tourism.

The remains of an iron ore smelting plant can be found at Trachsellauenen. The area was declared a protected nature reserve to preserve its present condition. The residents of Stechelberg live mainly from traditional farming and tourism.

Gut zu Wissen

Hier finden Sie Informationen zu Ihrem Aufenthalt in Lauterbrunnen.

Good to Know

Here you will find information regarding your stay in Lauterbrunnen.





Anreise

How to Get Here



ÖV

Innerhalb der Schweiz gelangen Sie mit Intercity-Zügen von Basel, Bern, Genf und Zürich nach Interlaken Ost. Von Interlaken Ost ist es eine weitere 20-minütige Zugfahrt direkt nach Lauterbrunnen.

Public Transport

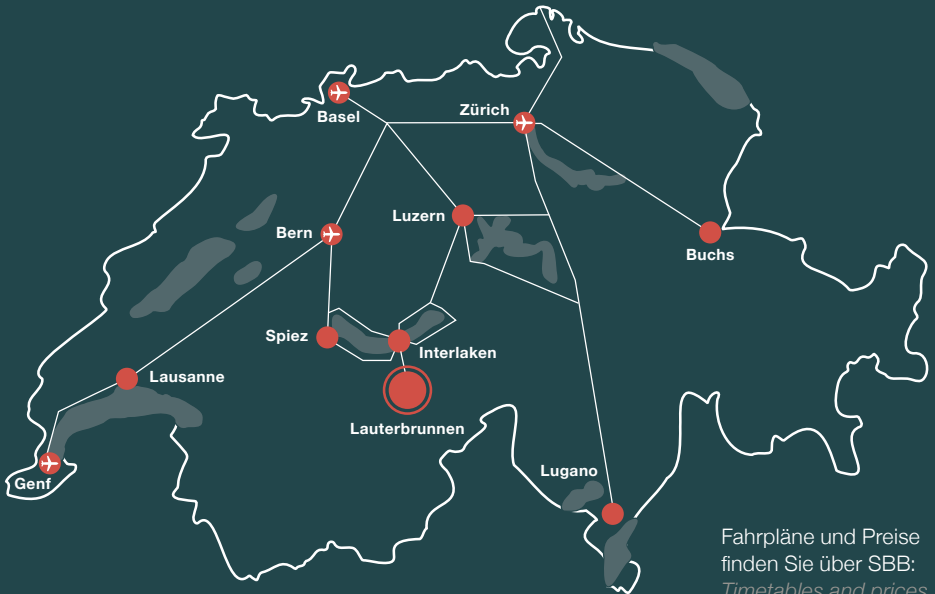
There are connections from all major train stations and airports such as Basel, Bern, Geneva, and Zürich to Interlaken Ost. From Interlaken Ost it is just another 20 minute train ride to Lauterbrunnen.

Auto

Sie gelangen mit dem Auto von Basel, Zürich oder Genf über Bern oder Luzern/Brünigpass (Sommer und Winter offen) nach Wilderswil bei Interlaken. Folgen Sie dort den Strassenschildern zur Jungfrau Region und Lauterbrunnen.

By Car

Take the highway from Basel, Zürich or Geneva via Bern or Luzern and the Brünig Pass (open summer and winter) to Wilderswil near Interlaken. From there follow the road signs to the Jungfrau Region and Lauterbrunnen.



Fahrpläne und Preise finden Sie über SBB:
Timetables and prices can be found at SBB:



Parkieren *Parking*

Parkhaus Lauterbrunnen

Das Parkhaus finden Sie am Eingang des Dorfes.
Parkplätze können online reserviert werden.

Parking Garage Lauterbrunnen

*Find the Parking Garage at the entrance of the village.
Parking can be reserved online.*



Parkplatz Kirche Lauterbrunnen

Parkplatz bei der Kirche, an der Hauptstrasse
ca. 700m vom Bahnhof.

Parking Church Lauterbrunnen

*Parking found by the church on the main street
approx. 700m past the train station.*



Parkplatz Schilthornbahn

Parkplatz bei der Schilthornbahn Station in Stechelberg
(ca. 5 km von Lauterbrunnen).

Parking Schilthorn Station

*Parking at the Schilthornbahn Cable Car Station in
Stechelberg (approx. 5 km past Lauterbrunnen).*



Park+Ride Matten bei Interlaken



 Die Parkmöglichkeiten sehen Sie
auf dem Ortsplan auf Seite 6.

*Please see the village map on page 6
for the location of parking possibilities.*



Kirchenparkplatz
an der Hauptstrasse

Church Parking
on the main street

Kurtaxen & Gästekarte

Die Kurtaxe ist für jeden Gast, der eine Nacht in Lauterbrunnen, Isenfluh, Sulwald und Stechelberg verbringt, obligatorisch. Es kann von Unterkunft zu Unterkunft variieren ob die Kurtaxe im Übernachtungspreis enthalten ist oder nicht. Mit der Bezahlung der Kurtaxe erhalten Sie die Gästekarte, mit der Sie an verschiedenen Orten Ermässigungen erhalten. Bitte fragen Sie Ihre Unterkunft nach der Gästekarte.

Visitor's Tax & Guestcard

The visitor's tax is compulsory for each guest that stays overnight in Lauterbrunnen, Isenfluh, Sulwald and Stechelberg. It can vary with each accommodation on whether the tax is included in the overnight rate or not. The payment of the visitor's tax entitles you to the Guest Card offering discounts to various places. Please ask your accommodation for the Guest Card.

Reisepässe

Reisen Sie durch die Schweiz, besuchen Sie Lauterbrunnen für einen Tag oder erkunden Sie die Jungfrau Region für eine Woche? Mit Passen, die öffentliche Verkehrsmittel in der ganzen Schweiz oder die Bergbahnen und Seilbahnen in der Jungfrau Region umfassen, gibt es für jeden das passende Angebot.

Weitere Informationen finden Sie unter den untenstehenden QR-Codes.

Travel Passes

Travelling through Switzerland, visiting Lauterbrunnen for the day or exploring the Jungfrau Region for a week? With passes that include public transport in all of Switzerland or the mountain trains and cable cars in the Jungfrau Region, there is a pass for you.

For more information, please see the QR code below.

Reisepässe
Travel Passes



Reduktionen mit
der Gästekarte
*Discounts with
the Guest Card*



Silberhorn
3695 m. ü. M



Wichtige Kontakte

Important Contacts

Arztpraxis Lauterbrunnen

Doctor's Office

Caremed Praxis, Dokterhuus
3822 Lauterbrunnen
T +41 (0) 33 856 26 26

Notfalldienst

Emergency Doctor

Caremed Praxis:
T +41 (0) 33 856 26 26

Regionalspital Interlaken

Hospital Interlaken

T +41 (0) 33 826 26 26

118

Feuerwehr
Fire Station

144

Sanität Notruf
Medical Emergency

117

Polizei Notruf
Police Emergency

1414

Rettungsflugwacht
Air Rescue

Revisionen

Jeden Frühling und Herbst müssen Seilbahnen, Züge und Bergbahnen gewartet werden.

Die Daten der Revisionen der Schilthornbahn (inkl. Stechelberg, Gimmelwald, Mürren, Birg, Schilthorn und Allmendhubel) finden Sie unter dem untenstehenden QR-Code.



Die Daten der Revisionen der Jungfrau-bahnen finden Sie unter dem untenstehenden QR-Code.



Maintenance

Each spring and fall, cable cars, trains and mountain railways must undergo maintenance.

Please find the maintenance schedule of the Schilthornbahn (incl. Stechelberg, Gimmelwald, Mürren, Birg, Schilthorn and Allmendhubel) here:



For the maintenance schedule of the Jungfrau Railways please see this QR Code:





Tal der Wasserfälle

literarische Inspiration

Johann Wolfgang von Goethe & Gesang der Geister über den Wassern


Johann Wolfgang von Goethe, der 1779 das Tal besuchte, liess sich von den tosenden Wassermassen zu seinem Gedicht «Gesang der Geister über den Wassern» inspirieren.

Valley of Waterfalls

literary inspiration

Johann Wolfgang von Goethe and the Song of the Spirit Over the Waters

In 1779, Johann Wolfgang von Goethe visited the valley, and was inspired by the roaring waters to write his well known poem "Song of the Spirit Over the Waters".



J. R. R. Tolkien & Bruchtal

1911 wandert der damals 19-jährige J. R. R. Tolkien durch die Schweizer Alpen – und natürlich auch durch das Lauterbrunnental mit seinen steil abfallenden Felswänden. Kaum jemand weiss, dass er hier seine Inspirationen zu den Landschaften von «Herr der Ringe» gefunden hat. Und tatsächlich: Wer die Bücher und Verfilmungen kennt, fühlt sich im Lauterbrunnental immer wieder nach Mitteleuropa versetzt.

J. R. R. Tolkien & Rivendell

In 1911, J. R. R. Tolkien, then aged 19, visited the Swiss Alps – and of course also the Lauterbrunnen valley with its steep rock faces. Few people know that it was here that he found the inspiration for the landscapes in “The Lord of the Rings”. And indeed, those familiar with the books and the film adaptations feel transported to Middle Earth.

Für mehr Informationen
zu Tolkien's Inspiration:
*For more information
about Tolkien's inspiration:*



Sommer Erlebnisse *Summer* *Activities*

Lobhornhütte
1955 m ü. M.





Jungfrau Region

Wetterhorn
3701 m

Schreckhorn
4078 m

Finsteraarhorn
4274 m

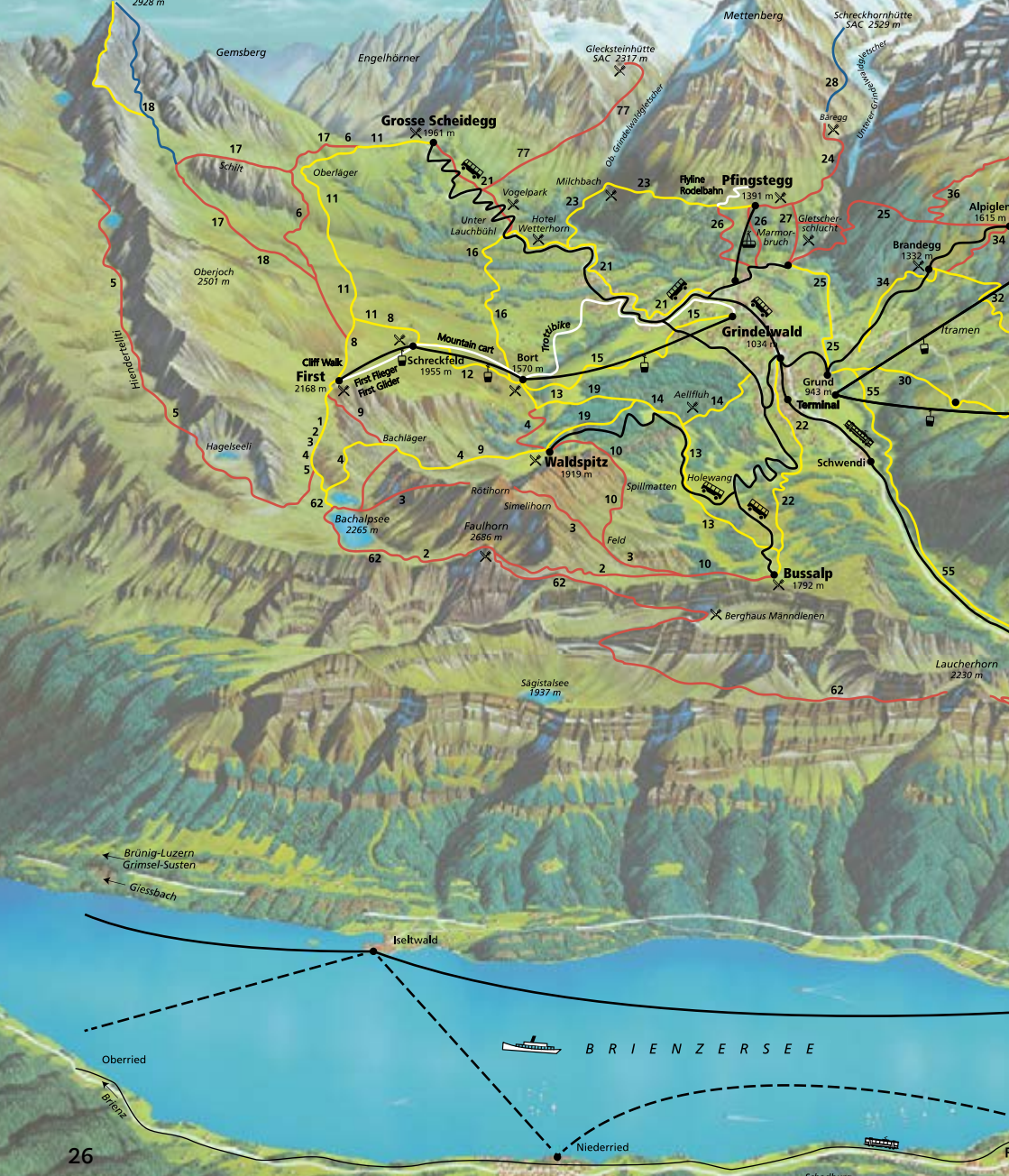
- Wanderweg - Easy hiking trail - Sentier pédestre
- Bergweg - Mountain trail - Itinéraire de montagne
- Transport

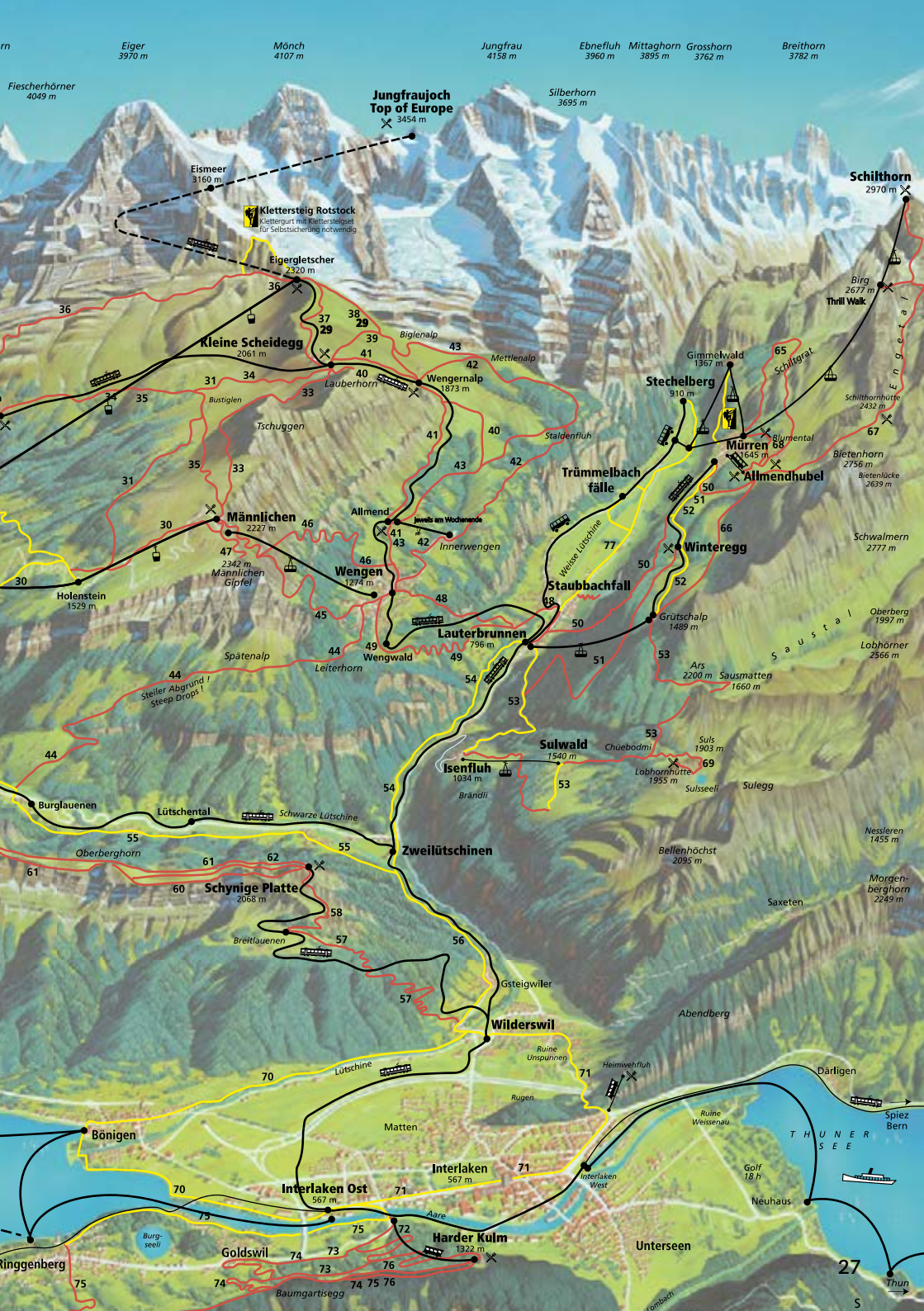
Klettersteig Schwarzhorn

Klettergurt mit Kletterseilset
für Selbstsicherung notwendig



Schwarzhorn
2928 m





Eiger
3970 m

Mönch
4107 m

Jungfrau
4158 m

Ebneflüh
3960 m

Mittaghorn
3895 m

Grosshorn
3762 m

Breithorn
3782 m

Fischerhörner
4049 m

**Jungfrauoch
Top of Europe**
3454 m

Silberhorn
3695 m

Eismeer
3160 m

Schilthorn
2970 m

Klettersteig Rotstock
Klettergurt mit Klettersteigset
für Selbstsicherung notwendig

Eigerletscher
2320 m

Kleine Scheidegg
2061 m

Birg
2677 m

Thrill Walk

Biglenalp

Mettlenalp

Gimmelwald
1967 m

Männlichen
2227 m

Männlichen
Gipfel
2342 m

Allmend

Wengen
1274 m

Trümmelbach
fälle

Mürren
1645 m

Allmendhubel

Winteregg

Schilthornhütte
2432 m

Bietenhorn
2736 m

Bietenlücke
2639 m

Schwalmer
2777 m

Oberberg
1997 m

Lobhörn
2366 m

Steller Abgrund
Steep Drop!

Lauterbrunnen

Wengwald

Staubbachfall

Grütschalp
1489 m

Ars
2200 m

Sausmatten
1660 m

Sulwald

Chuebödmli

Suls
1903 m

Lobhornhütte
1955 m

Subsseel

Sulegg

Nessleren
1455 m

Morgenberghorn
2249 m

Saxeten

Schynige Platte
2068 m

Zweilütschinen

Brandli

Isenflüh
1034 m

Bellenhöchst
2095 m

Wilderswil

Ruine Unspinnen

Rugen

Heimwehflüh

Abendberg

Darligen

Spiez

THUNER
SEE

Bönigen

Interlaken Ost
567 m

Interlaken
567 m

Interlaken West

Neuhaus

Unterseen

Golf 18 H

Harder Kulm
1322 m

Thun

Goldswil

Baumgartissegg

Interlaken Ost

Harder Kulm

Unterseen

Unterseen

Unterseen

Unterseen

Unterseen

Unterseen

Unterseen

Unterseen

72 Wasserfälle

72 Waterfalls


Trümmelbachfälle
Trümmelbach Waterfalls

Der Trümmelbach entwässert die riesigen Gletscherwände von Eiger, Mönch und Jungfrau und befördert bis zu 20 000 Liter pro Sekunde sowie 20 000 Tonnen Geschiebe jährlich aus seinem Einzugsgebiet (24 km²), welches zur Hälfte mit Schnee und Eis bedeckt ist. Die einzigen Gletscherwasserfälle Europas, die im Berginneren liegen und trotzdem zugänglich sind.

The Trümmelbach drains the huge glacier walls of the Eiger, Mönch and Jungfrau and transports up to 20 000 litres per second and 20 000 tonnes of debris per year from its catchment area (24 km²), half of which is covered in snow and ice. The only glacier waterfalls in Europe located inside a mountain and still accessible.



☀ Nur im Sommer
geöffnet
Only open in
Summer



Wanderungen

Hikes

Tal der Wasserfälle
Lauterbrunnen – Stechelberg

Valley of Waterfalls
Lauterbrunnen – Stechelberg

Schwierigkeit *Difficulty* ★ leicht *easy*

Strecke *Route* ↔ 7 km

Dauer *Duration* 🕒 1.45 h

Aufstieg *Ascent* ▲ 117 m

Abstieg *Descent* ▼ 3 m

Winter *Winter* ❄️

Sommer *Summer* ☀️

Familien Tipp *Family Tipp* 👨👩👧





Themenweg Isenfluh

Sulwald–Lobhorn-
hütte–Isenfluh

Theme Trail Isenfluh

Sulwald–Lobhorn-
hütte–Isenfluh

★ mittel
medium ▲ 480m ▼ 908m
↔ 11,5km ⌚ 3.50h ☀️



Grütschalp–Mürren via Winteregg

★ leicht
easy ▲ 152m ▼ 1m
↔ 4,5km ⌚ 1.20h ☀️ 👤



Panoramaweg

Männlichen–Kleine Scheidegg

Panorama Trail

Männlichen–Kleine Scheidegg


★ leicht
easy ▲ 0 m ▼ 161m
↔ 4,6km ⌚ 1.10h ☀️



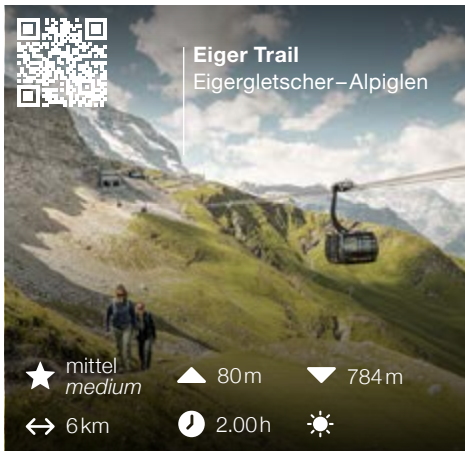
Hinteres Lauterbrunnental UNESCO Themenweg Stechelberg–Oberhornsee

Back of Lauterbrunnen Valley UNESCO Trail Stechelberg–Oberhornsee

★ schwierig
difficult ▲ 1243m ▼ 214m
↔ 8,3km ⌚ 4.00h ☀️




Eiger Trail
Eigergletscher–Alpiglen



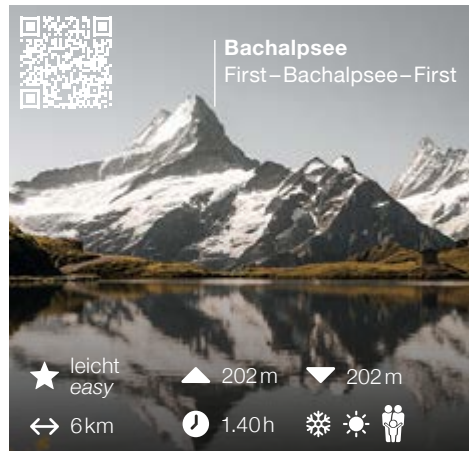
★ mittel
medium

▲ 80m ▼ 784m

↔ 6km ⌚ 2.00h ☀️




Bachalpsee
First–Bachalpsee–First



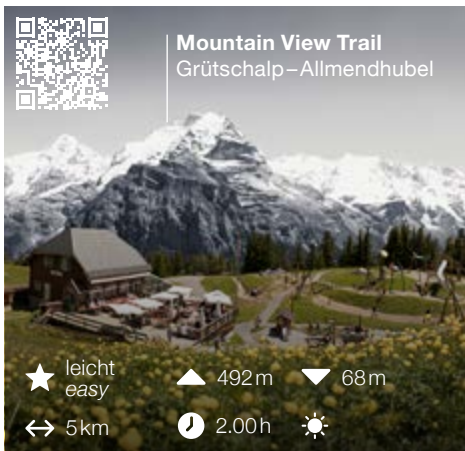
★ leicht
easy

▲ 202m ▼ 202m

↔ 6km ⌚ 1.40h ❄️ ☀️ 👤




Mountain View Trail
Grütschalp–Allmendhubel



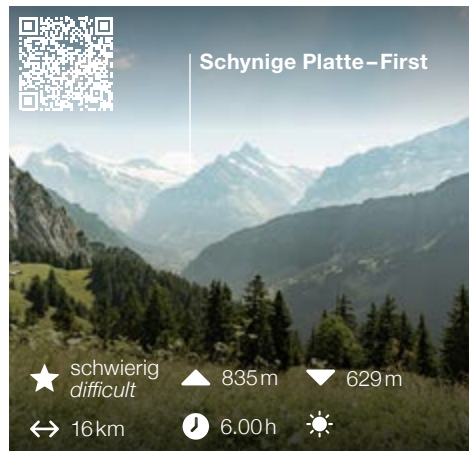
★ leicht
easy

▲ 492m ▼ 68m

↔ 5km ⌚ 2.00h ☀️




Schnynige Platte–First



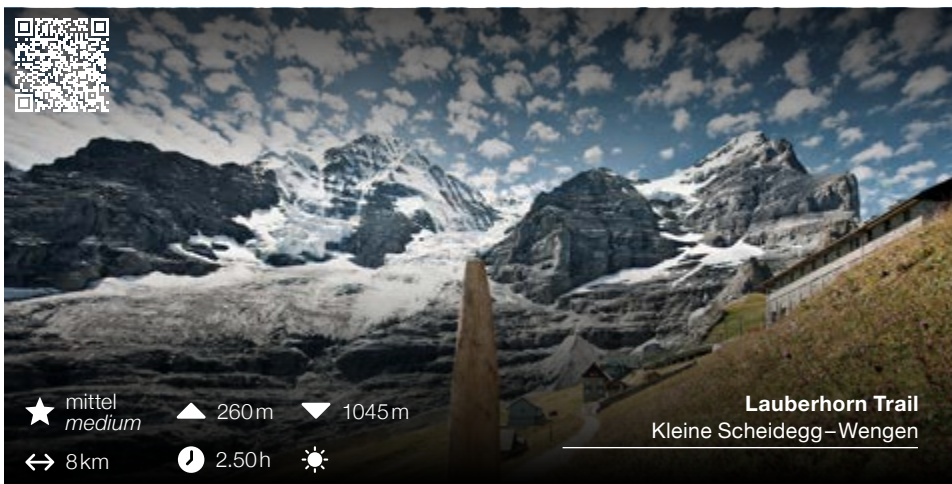
★ schwierig
difficult

▲ 835m ▼ 629m

↔ 16km ⌚ 6.00h ☀️



Lauberhorn Trail
Kleine Scheidegg–Wengen



★ mittel
medium

▲ 260m ▼ 1045m

↔ 8km ⌚ 2.50h ☀️

Bergwandern

Wandern ist eine gute Möglichkeit, die Jungfrau Region mit Familie und Freunden zu entdecken. Damit Sie die Gegend sicher geniessen können, finden Sie hier einige Tipps zum Bergwandern.

Wanderlevel

Informieren Sie sich über die Details der Wanderung, um sicher zu gehen, dass sie Ihrem Fitness- und Erfahrungsniveau entspricht.

Ausrüstung & Wanderbedarf

(je nach Distanz und Schwierigkeitsgrad anpassen)

- Wasser und Snacks
- Angemessenes Schuhwerk
- Erste-Hilfe-Set
- Wetter angepasste Kleidung
- Wetter angepasste Accessoires (Sonnencreme, Hut, Handschuhe usw.)
- Taschenlampe
- Navigation

Respektieren Sie die Natur und die Umwelt

Hinterlassen Sie keine Spur. Bitte nehmen Sie Ihren Müll wieder mit, lassen Sie nichts zurück was nicht in die Natur gehört. Somit halten wir unsere Umwelt sauber und sicher auch für die Tiere welche hier leben. Machen Sie keinen übermässigen Lärm, bleiben Sie auf den markierten Wegen, pflücken Sie keine Blumen, respektieren Sie geschützte Gebiete und stören Sie keine Tiere (wilde oder auf Weiden lebende).

Möchten Sie die Berge mit einem erfahrenen Bergführer erkunden? Fragen Sie uns im Tourismusbüro.

Mountain Hiking

Hiking is a great way to discover the Jungfrau Region with family and friends. To safely enjoy the area, here are some mountain hiking tips.

Hiking Level

Make sure to inform yourself about the details of the hike to ensure they are appropriate to your fitness and experience level.

Equipment & Hiking Essentials

(adjust depending on distance and difficulty level)

- *Water and Snacks*
- *Appropriate Footwear*
- *First Aid Kit*
- *Weather appropriate clothing*
- *Weather appropriate accessories (sun screen, hat, gloves etc)*
- *Flashlight*
- *Navigation*

Respect the Nature and the Environment

So that we can keep our environment safe and clean for everyone to enjoy, please take your rubbish with you, don't make excessive noise, stay on marked trails, do not pick flowers, respect protected areas and do not disturb animals (wild or those in pastures).

Want to explore the mountains with an experienced mountain guide? Ask us at the Tourist Office.

Mountain Bike

North Face Trail Mürren



Ausrüstung können Sie bei Imboden Bike Shop oder Intersport Lauterbrunnen mieten
Equipment can be rented at Imboden Bike Store or Intersport Lauterbrunnen

Schwierigkeit *Difficulty* ★ mittel *medium*

Strecke *Route* ↔ 6,1 km



Dauer *Duration* 🕒 1.00h

Aufstieg *Ascent* ▲ 317 m

Abstieg *Descent* ▼ 317 m

Sommer *Summer* ☀️




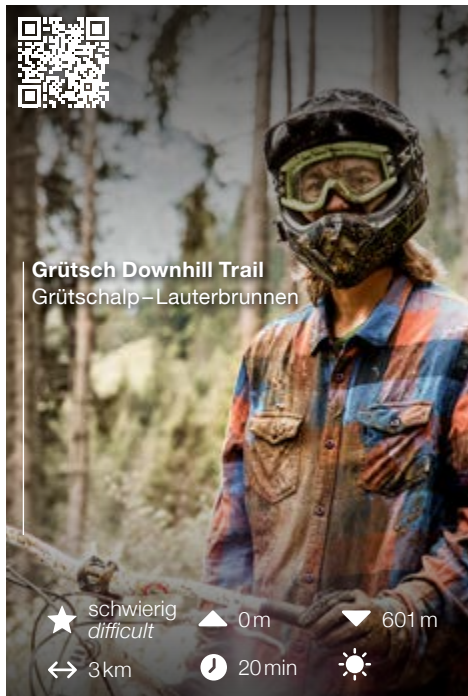
Lauterbrunnen-Trachsellaunen Loop

★ leicht
easy

↔ 19,5km

▲ 432m ▼ 429m

🕒 2.30h ☀️

Grütsch Downhill Trail
Grütschalp – Lauterbrunnen

★ schwierig
difficult

↔ 3km

▲ 0m ▼ 601m

🕒 20min ☀️




First Loop
Grindelwald – First – Grindelwald

★ mittel
medium

↔ 26,5km

▲ 1213m ▼ 1213m

🕒 3.30h ☀️




Kleine Scheidegg Loop
Lauterbrunnen – Kleine Scheidegg – Grindelwald – Lauterbrunnen

★ schwierig
difficult

↔ 42km

▲ 1775m ▼ 1775m

🕒 5.30h ☀️

Ausflüge Excursions

Staubbachfall

Der höchste freifallende
Wasserfall der Schweiz

Staubbach Falls

*The highest free-falling
waterfall in Switzerland*

Der Staubbachfall ist das Wahrzeichen von Lauterbrunnen und der höchste freifallende Wasserfall der Schweiz. Er kann im Sommer mittels speziell angelegter Galerie von hinten besichtigt werden.

Nach dem Staubbach führt der Weg weiter zu den zahlreichen Wasserfällen des Tals, darunter Trümmelbach und Mürrenbach. Der Wanderweg ist auf dem Dorfplan eingezeichnet.

The Staubbach is the landmark of Lauterbrunnen and the highest free falling waterfall in Switzerland. During summer, you can walk to a specially constructed gallery which leads behind the fall.

Continue on the trail past the Staubbach to explore the many waterfalls in the Valley including Trümmelbach and Mürrenbach. The walking path is marked on the village map.





Schilthorn Piz Gloria



Drehort des James-Bond-Films «Im Geheimdienst Ihrer Majestät» von 1969.
Film location of the 1969 James Bond film "On Her Majesty's Secret Service".



Top of Europe Jungfrauoch



Die Bahnstation Jungfrauoch ist mit 3454 Metern über dem Meer die höchstgelegene Station in Europa.
At 3454 meters above sea level, the Jungfrauoch train station is the highest station in Europe.



Männlichen Royal Walk



30 Min. von Lauterbrunnen mit Zug und Seilbahn. 25 Minuten zu Fuss zum Aussichtspunkt.
30 min. from Lauterbrunnen by train and cable car. 25 min walk to the view point.




First Glider Grindelwald First



In 25 Minuten mit der Seilbahn von Grindelwald nach First. Erleben Sie den Nervenkitzel des Cliff Walk, First Flyer und First Glider.
25 min by cable car from Grindelwald, explore the thrills of the Cliff Walk, First Flyer and First Glider.

Abenteuer Adventure

Paragliding Tandemflug
Paragliding tandem flight



Erleben Sie die einzigartige Vogelperspektive des Tals beim Gleitflug von Mürren nach Stechelberg. Buchungen sind im Tourismusbüro oder direkt bei AirTime Paragliding möglich.

Experience the unique birds eye view of the Valley gliding from Mürren to Stechelberg. Bookings available at the Tourist Office or directly with AirTime Paragliding.





Klettersteig
Mürren–Gimmelwald
Via Ferrata
Mürren–Gimmelwald

3.00h

Ausrüstung kann in Lauterbrunnen und Mürren gemietet werden.
Rental equipment available in Lauterbrunnen and Mürren.



Adrenalin



Monster Trotti
Isenfluh/Sulwald



Ausrüstung in Sulwald mieten
Rentals in Sulwald



Skydiving Interlaken
über dem Lauterbrunnental

Skydiving Interlaken
above the Lauterbrunnen Valley



Mit der Familie With the Family

Schwimmbad

Schwimmen mit einmaliger Aussicht

Swimming pool


Swimming with a unique view






Das etwas oberhalb des Dorfes gelegene Schwimmbad lädt im Sommer zum Schwimmen und Plantschen vor der gigantischen Kulisse des Lauterbrunnentals ein. Am Kiosk können Sie sich mit Snacks und erfrischenden Getränken eindecken. Das Wasser ist geheizt und stets 23 Grad warm.

Located just above the village, the swimming pool invites you to swim and splash around in front of the gigantic backdrop of the Lauterbrunnen valley. At the kiosk you may find refreshing drinks, ice creams and snacks. The water is heated and at a constant temperature of 23 degrees celcius.











Minigolf + Tennis
Lauterbrunnen


Spielplatz
Allmendhubel
Playground
Allmendhubel




Sagen-Trail
Stechelberg


1.10h ↔ 4km





Detektiv Trail
Grütschalp–Mürren
Detective Trail
Grütschalp–Mürren

2.30h ↔ 5km



Liselotteweg
Männlichen–Holenstein
Waldspielplatz
Liselotte Trail
Männlichen–Holenstein
Forest Playground

2.30h ↔ 3,5km



Pfingstegg
Abenteuer für die Familie
Pfingstegg
Adventure for the family




Regenwetter Aktivitäten Rainy Weather Activities

Spa
Mürren



Spa & Wellness in Mürren, Wengen
oder Grindelwald.
*Spa & Wellness available in Mürren,
Wengen and Grindelwald.*







Gletscherschlucht
Grindelwald
Glacier Gorge
Grindelwald



Wandere durch Felsgalerien und Tunnels.
Hike through rock galleries and tunnels.



Aaeschlucht
Meiringen
Aare Gorge
Meiringen



Hautnah ein Naturwunder entdecken,
spüren und erfahren.
*Discover, feel and experience a natural
wonder up close.*



Tal- und Sagenmuseum
Lauterbrunnen




Erfahren Sie mehr über die Geschichte und
Sagen von Lauterbrunnen.
*Explore the history and legends of
Lauterbrunnen.*




Fitnessraum
Lauterbrunnen
Gym
Lauterbrunnen




Trainieren Sie mit modernsten Geräten.
Work out with modern equipment.




Sportzentrum
Grindelwald
Sport Centre
Grindelwald



Viel Spass wünschen wir Ihnen im Wellness,
in der Eishalle, im Boulderraum, oder im
Indoor Seilpark.
*Visit and enjoy the wellness area, the ice
rink, boulder room or the indoor rope park.*



St. Beatus-Höhlen
am Thunersee
St Beatus Cave
on Lake Thun



Erleben Sie in den St. Beatus-Höhlen
magische Momente im Herzen des
Niederhornmassivs.
*Experience magical moments in the heart of
the Niederhorn massif in the St Beatus Cave.*

Digitale Erlebnisse *Digital Experiences*

Foto Hotspot Trail
Photo hotspot trail

Folge dem Trail und erreiche die schönsten Fotoplätze im Lauterbrunnental.

Follow the trail and visit the most beautiful photo spots in the Lauterbrunnen Valley.



Foto Hotspot Trail



Finde alle digitalen
Erlebnisse
*Find all Digital
Experiences*

Entdecken Sie die Jungfrau Region mit Ihrem Smartphone. Lassen Sie sich von unseren smarTrails durch die Gegend führen, lernen Sie neue und spannende Dinge über die Gegend, finden Sie die schönsten Foto-Spots und lösen Sie Kriminalfälle.

Discover the Jungfrau-Region with your smartphone. Guided by smarTrails, learn new and interesting things about the area, find the best photo spots and solve crime cases with KrimiSpass.



BASE-Jump Infotrail in Lauterbrunnen



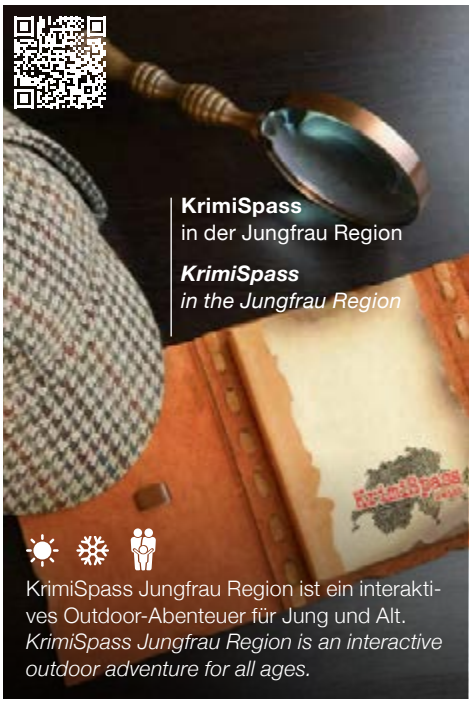
🕒 1.30h ☀️ ❄️

Lernen Sie den BASE-Jumping-Sport im Lauterbrunnental kennen.
Learn about the BASE jumping in the Lauterbrunnen Valley.



KrimiSpass in der Jungfrau Region

KrimiSpass in the Jungfrau Region

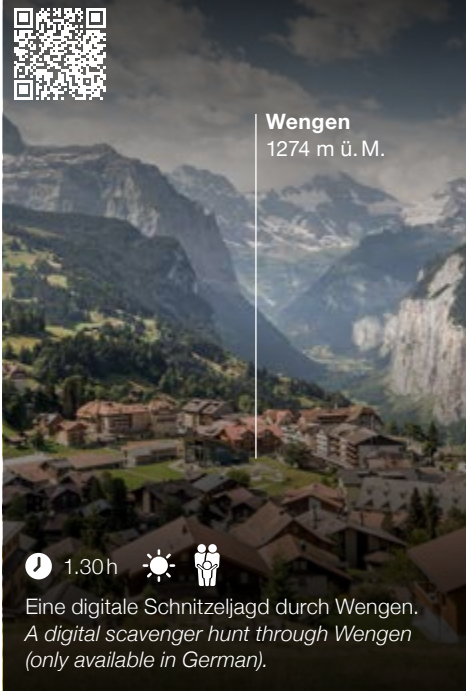


☀️ ❄️ 👤

KrimiSpass Jungfrau Region ist ein interaktives Outdoor-Abenteuer für Jung und Alt.
KrimiSpass Jungfrau Region is an interactive outdoor adventure for all ages.



Wengen 1274 m ü. M.

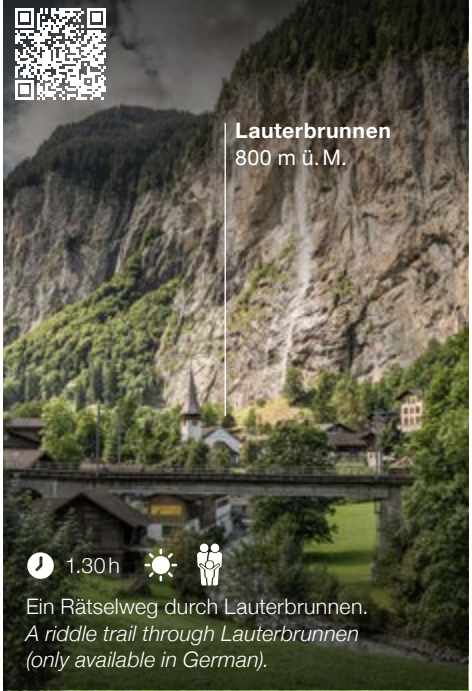


🕒 1.30h ☀️ 👤

Eine digitale Schnitzeljagd durch Wengen.
A digital scavenger hunt through Wengen (only available in German).



Lauterbrunnen 800 m ü. M.



🕒 1.30h ☀️ 👤

Ein Rätselweg durch Lauterbrunnen.
A riddle trail through Lauterbrunnen (only available in German).

**Winter
Erlebnisse**

***Winter
Activities***





Eine Nebeldecke
über dem Lauterbrunnental

A blanket of clouds
above the Lauterbrunnen Valley

Skigebiete Ski areas





Das Skigebiet Jungfrau Region besteht aus Grindelwald-First, Kleine Scheidegg-Männlichen und Mürren-Schilthorn. Wer einen Skipass besitzt, hat Zugang zu allen drei Gebieten inklusive allen 44 Transportanlagen und rund 213km Skipisten.

Die Jungfrau Region hat für alle etwas zu bieten!

Fahren Sie auf den Spuren der Weltcup-Skifahrer des Lauberhornrennens und testen Sie Ihre Nerven auf der Piste 9, Diretissima, der steilsten Abfahrt in der Jungfrau Region. Gönnen Sie sich einen Tag abseits der Skipisten beim Schlitteln, Winterwandern oder Schneeschuhlaufen.

The Jungfrau Region Ski Area consists of Grindelwald-First, Kleine Scheidegg-Männlichen, and Mürren-Schilthorn. With your skipass you have access to all three ski areas including all 44 trains and lifts, and 213km of ski slopes!

The Jungfrau Region has something for everyone!

Ski in the footprints of the World Cup Skiers of the Lauberhorn race, test your nerves on Slope 9 "Diretissima", the steepest run in the Jungfrau Region or take a day off the skis and enjoy some sledding, snowshoeing and winter hiking in the Region.

EIGER
3970 m

SCHRECKHORN
4078 m

WETTERHORN
3692 m

SCHWARZHORN
2928 m

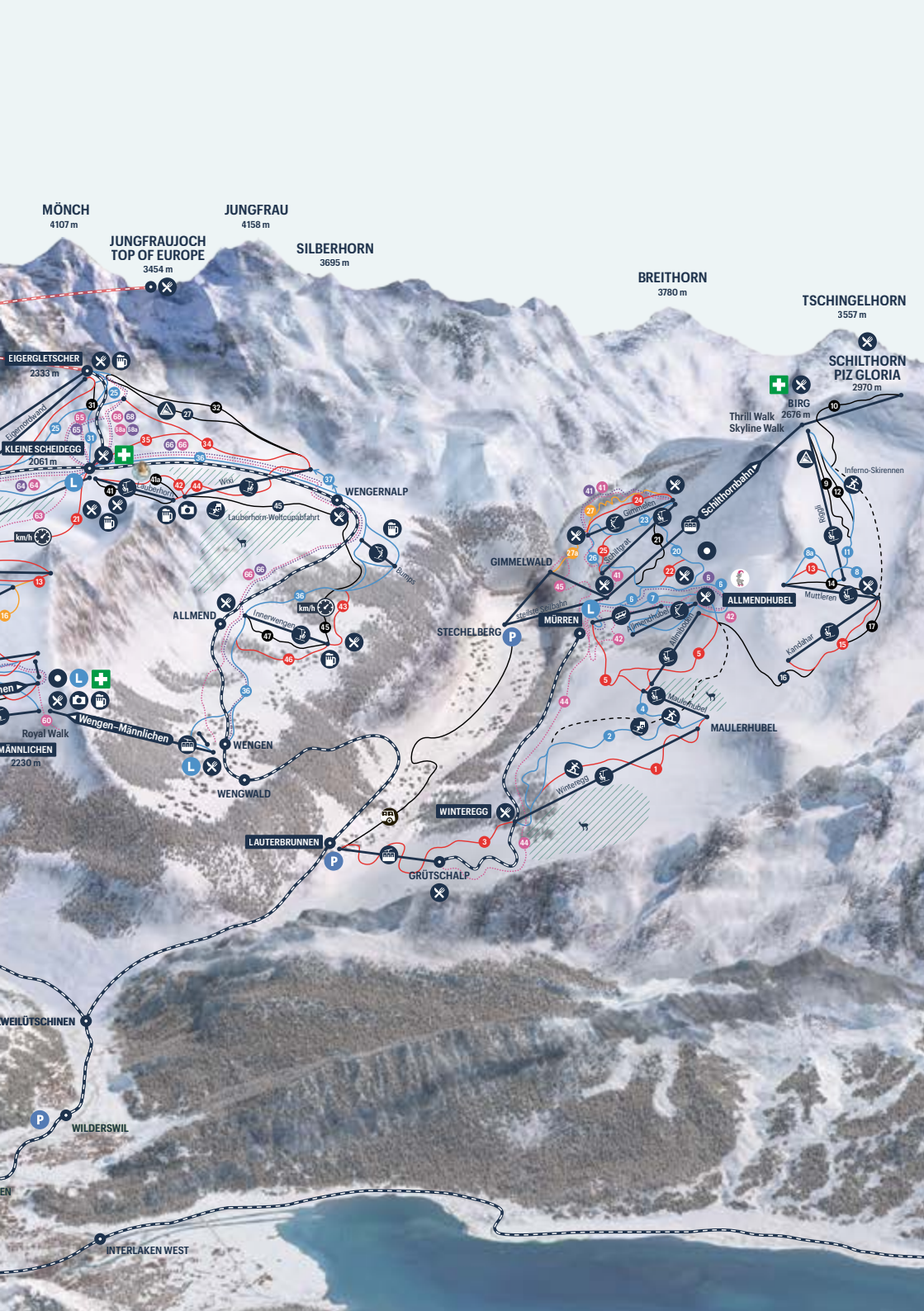
OBERJOCH
2500 m

FAULHORN
2681 m



P-R
MATT

P
INTERLAKEN OST



MÖNCH
4107 m

JUNGFRAU
4158 m

JUNGFRAUJOCH
TOP OF EUROPE
3454 m

SILBERHORN
3695 m

BREITHORN
3780 m

TSCHINGELHORN
3557 m

EIGERGLETSCHER
2333 m

KLEINE SCHEIDEGG
2061 m

SCHILTHORN
PIZ GLORIA
2970 m

BIRG
2676 m
Thrill Walk
Skyline Walk

WENGERNALP

GIMMELWALD

MÜRREN

ALLMENDHUBEL

ALLMEND

STECHELBERG

MAULERHUBEL

WENGEN

WENGWALD

WINTEREGG

LAUTERBRUNNEN

GRÜTSCHALP

MÄNNLICHEN
2230 m

WEILTUSCHINEN

WILDERSWIL

INTERLAKEN WEST

Aktivitäten

Activities

Skifahren
Skiing




Über 213 präparierte Pistenkilometer,
abwechslungsreiche Abfahrten und Snowparks.
*Over 213 slope kilometers, varied downhill
runs and snow parks.*



Langlauf
in Lauterbrunnen

Cross Country Skiing
in Lauterbrunnen

12 km Loipe Lauterbrunnen-Stechelberg
(Klassisch und Skating).
12 km track Lauterbrunnen-Stechelberg
(Classic and Skating).



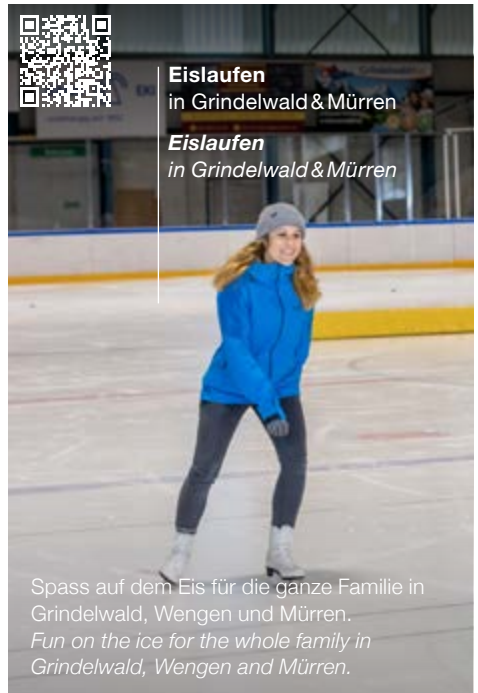
Curling
in Mürren

Besuchen Sie die Eisbahnen in Mürren,
Wengen und Grindelwald.
*Visit the ice rinks for Curling in Mürren,
Wengen and Grindelwald.*



Spa
Mürren/Grindelwald

Genießen Sie nach einem Tag voller Wan-
derungen und Skifahren eine warme Sauna
oder einen Whirlpool.
*Enjoy a warm sauna or jacuzzi after a day of
hiking and skiing.*



Eislaufen
in Grindelwald & Mürren

Eislaufen
in Grindelwald & Mürren

Spass auf dem Eis für die ganze Familie in
Grindelwald, Wengen und Mürren.
*Fun on the ice for the whole family in
Grindelwald, Wengen and Mürren.*


Schlitteln Sledding



Entdecken Sie 34 km
Schlittenpiste in der Region.
*Explore 34 km of sledding
in the region.*



Sulwald-Isenfluh-
Lauterbrunnen

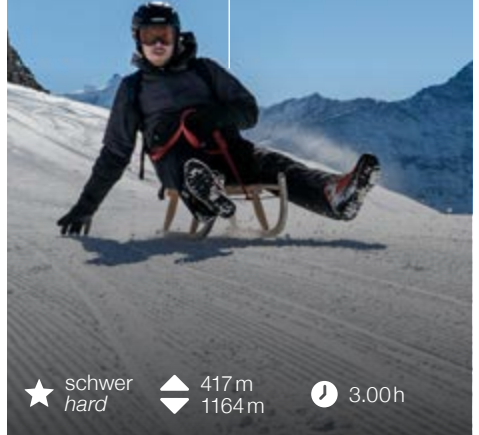


★ leicht
easy ⬆️ 9m
727m ⌚ 0.35h



Big Pintenfritz
längste Schlittelpis-
ten Europas

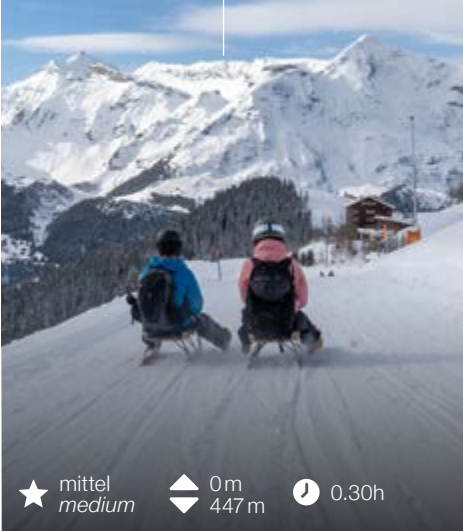
*Big Pintenfritz
longest sledging
trail in Europe*



★ schwer
hard ⬆️ 417m
1164m ⌚ 3.00h



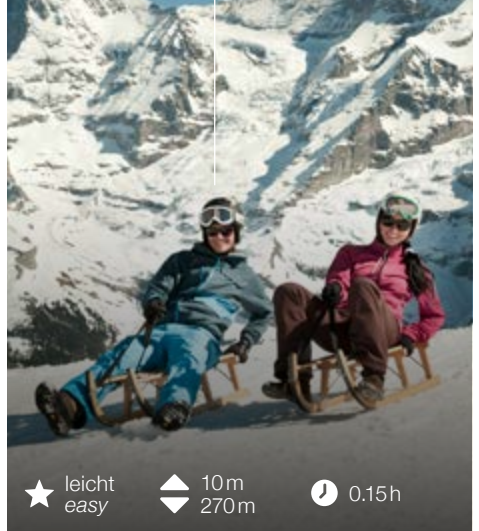
Fox Run
Kleine Scheidegg-
Wengen



★ mittel
medium ⬆️ 0m
447m ⌚ 0.30h



Bob Run
Mürren




★ leicht
easy ⬆️ 10m
270m ⌚ 0.15h


Winter- und Schnee- schuhwandern *Winter and Snowshoe hiking*



Entdecken Sie Wander- und Schneeschuhwege
in der wunderschönen Jungfrau Region.
Explore hiking and snowshoe trails in the beautiful Jungfrau Region



Lobhorn Trail
Sulwald–Lobhorn



★ mittel
medium ▲ 440m
▼ 440m ↔ 4,5km



Winter-/Schneeschuh Wandern
Chänelegg-Trail Mürren

*Winter hiking and
Snowshoeing*
Chänelegg-Trail Mürren




★ leicht
easy ▲ 199m
▼ 199m ⌚ 1.30h ↔ 3,6km



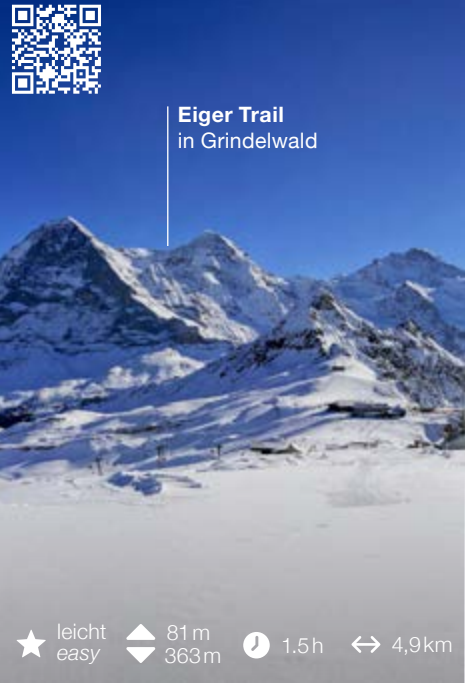
First-Schreckfeld-Bort
in Grindelwald



★ mittel
medium ▲ 3m
▼ 606m ⌚ 1.45h ↔ 5,3km



Eiger Trail
in Grindelwald



★ leicht
easy ▲ 81m
▼ 363m ⌚ 1.5h ↔ 4,9km


Events

Photo by Reto Nyffenegger


Lauberhorn Ski World Cup
Wengen



Finde alle Events hier
Find all Events here



Inferno Rennen
Mürren



Jungfrau Marathon



Inferno Triathlon
Inferno Triathlon



Alpabzug
Cow Descent



Folklore Abende
Folklore Evenings



Weihnachtsmarkt
Lauterbrunnen
Christmas Market
Lauterbrunnen

Gastronomie *Gastronomy*

Restaurants Lauterbrunnen

Restaurant/Hotel Jungfrau

T +41 79 425 41 97 jungfrau-lauterbrunnen.ch

Restaurant/Hotel Oberland

T +41 33 855 12 41 hoteloberland.ch

Restaurant/Hotel Schützen

T +41 33 855 30 26 restaurantschuetzen.com

Restaurant/Hotel Silberhorn

T +41 33 856 22 10 silberhorn.com

Restaurant/Hotel Steinbock

T +41 33 855 12 31 steinbocklauterbrunnen.ch

Restaurant Weidstübli

T +41 33 856 20 10 weidstuebli.swiss

Airtime Café

T +41 33 855 15 15 airtime.ch

Horner Pub

T +41 33 855 16 73 hornerpub.ch

Base Café

T +41 77 977 11 06 basecafe.ch

Food Point Lauterbrunnen

T +41 76 793 62 11 foodpoint-lauterbrunnen.ch

Flavours Cafe

T +41 33 855 36 52

River Lounge Eyeti

coffeebike.lauterbrunnen@gmail.com

(nur im Sommer / *only in summer*)





Bar/Club Lauterbrunnen

Horner Bar

T +41 33 855 16 73 hornerpub.ch

Geniessen Sie Schweizer Spezialitäten stets mit Blick auf die schnee- und gletscherbedeckten Berge der Jungfrau Region.

Enjoy your meal with a view of the panoramic mountain range and its glaciers.

Restaurants Stechelberg/Isenfluh

Restaurant/Hotel Stechelberg

T +41 33 855 29 21 hotel-stechelberg.ch

Restaurant/Hotel Waldrand

T +41 33 855 12 27 hotel-waldrand.ch

Camping Rütli

T +41 33 855 28 85 campingruetti.ch

Restaurant/Café Trümmelbach

T +41 33 855 32 32 truemmelbachfaelle.ch
(nur im Sommer / only in summer)

Bergrestaurants *Mountain restaurant*

Lobhornhütte

T +41 79 656 53 20 lobhornhuette.ch

Restaurant Sulwald Stübli

T +41 33 855 12 51 sulwaldstuebli.ch/
www.isenfluh.ch

Restaurant Trachsellauenen

T +41 33 855 12 35

Restaurant Tschingelhorn

T +41 33 855 13 43 tschingelhorn.ch

Restaurant Obersteinberg

T +41 33 855 20 33 obersteinberg.ch

Unterkünfte *accommodations*

Unterkünfte in Lauterbrunnen

Accommodations in Lauterbrunnen

Hotel Horner

T +41 33 855 16 73 hornerpub.ch

Hotel Jungfrau

T +41 79 425 41 97 jungfrau-lauterbrunnen.ch

Hotel Oberland Hotel Crystal**

T +41 33 855 12 41 hoteloberland.ch

Hotel Schützen

T +41 33 855 30 26 hotelschuetzen.com

Hotel Silberhorn***

T +41 33 856 22 10 silberhorn.com

Hotel Staubbach

T +41 33 855 54 54 staubbach.com

Hotel Steinbock**

T +41 33 855 12 31 steinbocklauterbrunnen.ch

Alpinebase Hostel

T +41 33 855 44 76 alpinebase.ch

Chalet im Rohr

T +41 33 855 21 82 chaletimrohr.ch

Chalet Rosa

T +41 33 855 10 73

Valley Hostel

T +41 33 855 20 08 valleyhostel.ch

Camping Jungfrau

T +41 33 856 20 10 camping-jungfrau.ch

Schützenbach Backpackers

T +41 33 855 12 68 schutzenbach.ch





Insgesamt 11 Hotels, 88 Ferienwohnungen, 4 Campingplätze, und 7 Hostels/Gruppenhäuser bieten Ihnen einen Platz für süsse Träume und entspannte Tage.

A total of 11 hotels, 88 holiday apartments, 4 camp-sites and 7 hostels/group accommodations offer you a place to spend relaxing days and dreamy nights.

Unterkünfte in Isenfluh *Accommodations in Isenfluh*

Hotel Waldrand

T +41 33 855 12 27 hotel-waldrand.ch

Lobhornhütte

T +41 79 656 53 20 lobhornhuette.ch

Unterkünfte in Stechelberg *Accommodations in Stechelberg*

Camping Rütli

T +41 33 855 28 85 campingruetti.ch

Alpenhof

T +41 33 855 12 02 alpenhof-stechelberg.ch

Hotel Stechelberg

T +41 33 855 29 21 hotel-stechelberg.ch

Camping Breithorn

T +41 33 855 12 25 campingbreithorn.ch

Berghotels *Mountain hotels*

Berggasthaus Trachsellaunen

T +41 33 855 12 35

Berggasthaus Tschingelhorn

T +41 33 855 13 43 tschingelhorn.ch

Berggasthaus Obersteinberg

T +41 33 855 20 33 obersteinberg.ch



LAUTERBRUNNEN

STAUBBACHFALL

Lauterbrunnen Tourismus

Stutzli 460, 3822 Lauterbrunnen, +41 33 856 85 68
lauterbrunnen.swiss, info@lauterbrunnen.swiss



@lauterbrunnen